

# Firma Usługowa MS *Materek Szymon*

26-400 Przysucha, ul. Staszica 32; smaterek@o2.pl  
REGON: 672766285; NIP: 799-145-89-26; mobile: 509-024-080

- projektowanie dróg i ulic
- nadzór autorski
- nadzór inwestorski
- sprawdzanie projektów
- kierowanie budową
- usługi informatyczne

<b>UMOWA</b>	<b>TOM PROJEKTU</b>	<b>EGZEMPLARZ NR</b>
zlecenie	I	3
<b>ZADANIE:</b>		
BUDOWA OTWARTEJ STREFY AKTYWNOŚCI W MIEJSCOWOŚCI KLWÓW		
<b>OBIEKT:</b>		
OBIEKTY MAŁEJ ARCHITEKTURY <b>DZ. 1033</b> JEDNOSTKA EW: GM. 142302_2 – KLWÓW GMINA WIEJSKA, OBRĘB 0008 - KLWÓW		
<b>INWESTOR:</b>		
GMINA KLWÓW ul. Opoczyńska 35 26-415Klwów		
<b>STADIUM:</b>		
PROJEKT BUDOWLANY		
<b>BRANŻA:</b>		
DROGOWA / OGÓLNOBUDOWLANA		
<b>WYKONAWCA:</b>		
FIRMA USŁUGOWA MS 26-400 PRZYSUCHA UL. STASZICA 32		

<b>ZESPÓŁ PROJEKTOWY:</b>			
Stanowisko	Imię i Nazwisko	Numer uprawnień	Pieczęćka / Podpis
PROJEKTANT	mgr inż. Szymon Materek	MAZ/0021/PWOD/07	PROJEKTANT mgr inż. Szymon Materek uprawnienia budowlane MAZ/0021/PWOD/07
OPRACOWAŁ	mgr Łukasz Grzegorzczak	-	<i>Łukasz Grzegorzczak</i> Firma Usługowa MS WŁAŚCICIEL
WŁAŚCICIEL FIRMY	mgr inż. Szymon Materek	MAZ/0021/PWOD/07	mgr inż. Szymon Materek

Przysucha 02.2018r. **STAROSTWO POWIATOWE W PRZYSUSZE**

Wydział Architektury i Budownictwa  
Al. Jana Pawła II 10. 26-400 Przysucha  
tel. 48:675 23 52, wew. 30, fax wew. 21  
Wniosek zarejestrowano  
pod poz. nr. 105/18  
w dniu 14.02.2018r.

**Z up. STAROSTY**  
*[Podpis]*  
mgr inż. Krzysztof Kasal  
KIEROWNIK BIURA  
ARCHITEKTURY I BUDOWNICTWA


Nie wnosi się sprzeciwu odnośnie  
budowy *strefy aktywności*  
w w-ci *klwów*  
Przysucha dnia *07.03.2018r.*

Opracowanie zawiera:

	Nr strony
1. Strona tytułowa	1
2. Spis treści	2
3. Zaświadczenie MOIIB	3
4. Kserokopia uprawnień projektanta	4 - 5
5. Oświadczenie	6
6. Opis techniczny	7 – 8
7. Orientacja rys. nr 1 skala 1: 10 000	9
8. Projekt zagospodarowania działki rys. nr 2 skala 1:500	10
9. Wyposażenie	11 – 17
10. Informacja bioz	18 – 20

STAROSTWO POWIATOWE  
W PRZYSUSZE

Wydział Architektury i Budownictwa  
Al. Jana Pawła II 10, 26-400 Przysucha  
tel. 48 675 23 52 wew. 30, fax wew. 21



## Zaświadczenie

o numerze weryfikacyjnym:

MAZ-MTB-I7Q-T9E \*

Pan SZYMON JÓZEF MATEREK o numerze ewidencyjnym MAZ/BD/0677/07  
adres zamieszkania ul. PRZEMYSŁOWA 7/12, 26-400 PRZYSUCHA  
jest członkiem Mazowieckiej Okręgowej Izby Inżynierów Budownictwa i posiada wymagane  
ubezpieczenie od odpowiedzialności cywilnej.

Niniejsze zaświadczenie jest ważne od 2017-08-01 do 2018-07-31.

Zaświadczenie zostało wygenerowane elektronicznie i opatrzone bezpiecznym podpisem elektronicznym  
weryfikowanym przy pomocy ważnego kwalifikowanego certyfikatu w dniu 2017-07-06 roku przez:

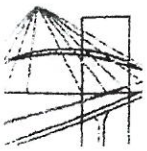
Mieczysław Grodzki, Przewodniczący Rady Mazowieckiej Okręgowej Izby Inżynierów Budownictwa.

(Zgodnie art. 5 ust 2 ustawy z dnia 18 września 2001 r. o podpisie elektronicznym (Dz. U. 2001 Nr 130 poz. 1450) dane w postaci  
elektronicznej opatrzone bezpiecznym podpisem elektronicznym weryfikowanym przy pomocy ważnego kwalifikowanego certyfikatu są  
równoważne pod względem skutków prawnych dokumentom opatrzonym podpisami własnoręcznymi.)

STAROSTWO POWIATOWE  
W PRZYSUSZE  
Wydział Architektury i Budownictwa  
Al. Jana Pawła II 10, 26-400 Przysucha  
tel. 48 675 23 52 wew. 30, fax wew. 21

\* Weryfikację poprawności danych w niniejszym zaświadczeniu można sprawdzić za pomocą numeru weryfikacyjnego zaświadczenia na  
stronie Polskiej Izby Inżynierów Budownictwa [www.piib.org.pl](http://www.piib.org.pl) lub kontaktując się z biurem właściwej Okręgowej Izby Inżynierów  
Budownictwa.

Za zgodność  
z oryginałem



sygn. akt. MAZ/7131-7132/ 363 /06/D

Warszawa, dnia 30 czerwca 2007 r.

## DECYZJA

Na podstawie art. 11 ust. 1 i art. 24 ust. 1 pkt 2 ustawy z dnia 15 grudnia 2000 r. o samorządach zawodowych architektów, inżynierów budownictwa oraz urbanistów (Dz.U. z 2001 r. Nr 5 poz. 42 z późn. zm.), art. 12 ust. 1 pkt 1-5, ust. 3, art. 13 ust. 1, 3 i 4, art. 14 ust. 1 pkt 2 a) ustawy z dnia 7 lipca 1994 r. – Prawo budowlane (tekst jedn.: Dz.U. z 2006 r. Nr 156 poz. 1118 z późn. zm.) oraz § 11 ust. 1 pkt 1, § 15, § 18 ust. 1 rozporządzenia Ministra Transportu i Budownictwa z dnia 28 kwietnia 2006 r. w sprawie samodzielnych funkcji technicznych w budownictwie (Dz.U. Nr 83 poz. 578), Okręgowa Komisja Kwalifikacyjna Mazowieckiej Okręgowej Izby Inżynierów Budownictwa stwierdza, że:

**Pan Szymon Józef Materek**  
magister inżynier budownictwa  
urodzony 15 lutego 1959 roku w m. Starachowice, syn Władysława

uzyskał

### UPRAWNIENIA BUDOWLANE nr MAZ/0021/PWOD/07

**do projektowania i kierowania robotami budowlanymi  
bez ograniczeń  
w specjalności drogowej**

#### UZASADNIENIE

W związku z uwzględnieniem w całości żądania strony, na podstawie art. 107 § 4 Kodeksu postępowania administracyjnego odstępuje się od uzasadniania decyzji.

Szczegółowy zakres nadanych uprawnień został opisany na odwrocie niniejszej decyzji.

#### POUCZENIE

1. Zgodnie z art. 12 ust. 7 ustawy – Prawo budowlane, podstawę do wykonywania samodzielnych funkcji technicznych w budownictwie stanowi wpis do centralnego rejestru, prowadzonego przez Głównego Inspektora Nadzoru Budowlanego oraz wpis na listę członków właściwej izby samorządu zawodowego.

2. Od niniejszej decyzji służy odwołanie do Krajowej Komisji Kwalifikacyjnej Polskiej Izby Inżynierów Budownictwa w Warszawie za pośrednictwem Okręgowej Komisji Kwalifikacyjnej Mazowieckiej Okręgowej Izby Inżynierów Budownictwa w Warszawie, w terminie 14 dni od dnia jej doręczenia.

#### Skład Orzekający

1/ mgr inż. Krzysztof Latoszek

2/ mgr inż. Irena Churska

3/ mgr inż. Krzysztof Booss

STAROSTWO POWIATOWE  
W PRZYSUSZE

Wydział Architektury i Budownictwa  
Al. Jana Pawła II 10. 26-400 Przysucha  
tel. 48 675 23 52 wew. 30, fax wew. 21



Za zgodność  
z oryginałem

Przysucha dn. 08.02.2018 r.

## OŚWIADCZENIE

Na podstawie art. 20 ust. 4 ustawy z dnia 7 lipca 1994r – *Prawo budowlane* (jednolity tekst Dz. U. Nr 207 z 2003r. poz. 2016 z późniejszymi zmianami).

OŚWIADCZAM

że projekt budowlany:

**Budowa Otwartej Strefy Aktywności w miejscowości Klwów.**

został sporządzony zgodnie z obowiązującymi przepisami oraz zasadami wiedzy technicznej i jest kompletny z punktu widzenia celu jakiemu ma służyć.

Projektant:

mgr inż. Szymon Materek

PROJEKTANT

*mgr inż. Szymon Materek*

uprawnienia budowlane

MAZ/0021/PWOD/07

STAROSTWO POWIATOWE  
W PRZYSUSZE

Wydział Architektury i Budownictwa  
Al. Jana Pawła II 10. 26-400 Przysucha  
tel. 48 675 23 52 / wew. 30, fax wew. 21

## OPIS TECHNICZNY.

do projektu budowy Otwartej Strefy Aktywności w miejscowości Klwów

### 1. Podstawa opracowania.

- 1.1. Kopia mapy zasadniczej w skali 1:500,
- 1.2. Pomiary terenowe wykonane przez projektanta,
- 1.3. Normy i przepisy obowiązujące w tym zakresie,
- 1.4. Ustawa Prawo Budowlane z dnia 7 lipca 1994r z późniejszymi zmianami.

### 2. Przedmiot i zakres opracowania.

Przedmiotem opracowania jest budowa Otwartej Strefy Aktywności w miejscowości Klwów na działce nr ewidencyjny 1033. Inwestorem jest Gmina Klwów, 26-415 Klwów, ul. Opoczyńska 35.

Projekt zakłada następujące prace budowlane:

- zabezpieczenie placu budowy
- wytyczenie położenia obiektu
- zdjęcie warstwy humusu
- profilowanie i zagęszczenie podłoża pod OSA
- wykonanie utwardzenia placu zabaw
- montaż sprzętu treningowego
- montaż ławek
- montaż kosza na śmieci
- montaż tablicy regulaminowej
- wykonanie nawierzchni bezpiecznej placu zabaw
- montaż urządzeń sprawnościowych i strefy relaksu
- wykonanie ogrodzenia wraz z utwardzeniem placu przy wejściu
- uporządkowanie terenu.

### 3. Istniejący stan zagospodarowania.

3.1. Granice i położenie terenu.

Teren pod projektowaną Otwartą Strefę Aktywności znajduje się w miejscowości Klwów to działka nr ewidencyjny 1033 przy drodze krajowej nr 48 i drodze gminnej we wschodniej części miejscowości.

3.2. Istniejące uzbrojenie terenu.

Przez teren działki przebiega sieć telekomunikacyjna lecz nie koliduje ona z projektowanym zagospodarowaniem terenu.

### 4. Projektowane zagospodarowanie terenu.

4.1. Zestawienie powierzchni inwestycji.

Powierzchnia zajęta pod OSA	- 415,00 m <sup>2</sup> ,
Powierzchnia trawiasta zajęta pod siłownię	- 200,00 m <sup>2</sup> .
Powierzchnia nawierzchni bezpiecznej placu zabaw	- 215,00 m <sup>2</sup> .

4.2. Zagospodarowanie terenu.

Zagospodarowanie terenu działki przedstawione zostało na rys. nr 2. Obejmuje on:

- umiejscowienie placu pod siłownię i jego wyposażenie:
  - biegacz,
  - twister, trener talii + narciarz wahadło na jednej kolumnie,
  - orbitrek,
  - wioślarz,

STAROSTWO POWIATOWE  
W PRZYSUSZE

Wydział Architektury i Budownictwa  
Al. Jana Pawła II 10. 26-400 Przysucha  
tel. 48 675 23 52 wew. 30, fax wew. 21

- jeździec,
- drabinka+ podciąganie nóg na jednej kolumnie,
- umiejscowienie placu zabaw (nawierzchnia bezpieczna):
  - czworokąt sprawnościowy,
  - huśtawka bocianie gniazdo,
  - zestaw OSA,
- umiejscowienie stolika do gry w szachy i chińczyka, ławek, kosza na śmieci i tablicy regulaminowej w miejscu wskazanym przez Inwestora,
- wykonanie ogrodzenia systemowego.

#### 4.3. Technologia wykonawstwa.

##### 4.3.1. Roboty ziemne.

Roboty ziemne to:

- usunięcie ziemi urodzajnej (humusu) w miejscu projektowanej nawierzchni bezpiecznej,
- profilowanie i plantowanie terenu,
- wykonanie koryta pod nawierzchnię bezpieczną,
- wykonanie wykopów jamistych pod fundamenty kotwienia urządzeń treningowych i zabawowych w gruncie,
- wykonanie wykopów pod fundamenty kotwienia ławki, kosza i tablicy regulaminowej.

**Montaż wszystkich urządzeń treningowych i sprawnościowych musi odbywać się zgodnie z instrukcją producenta, zachowując strefę bezpieczeństwa dla każdego urządzenia.**

#### 4.4. Odwodnienie.

Projektowane zagospodarowanie ma nawierzchnię w pełni przepuszczalną dla wody.

### 5. Informacje o działce.

Działka nr ewidencyjny 1033, obręb Klwów w gminie Klwów, powiat przysuski nie jest wpisana do rejestru zabytków oraz nie podlega ochronie na podstawie miejscowego planu zagospodarowania przestrzennego, nie znajduje się w granicach terenu górniczego.

### 6. Wpływ na środowisko, zabezpieczenie pożarowe.

Projektowany plac zabaw nie będzie wywierał wpływu na pogorszenie warunków środowiskowych, oraz nie narusza interesów osób trzecich. Nie stwarzają zagrożenia pożarowego.

STAROSTWO POWIATOWE  
W PRZYSUSZE

Wydział Architektury i Budownictwa  
Al. Jana Pawła II 10, 25-400 Przysucha  
tel. 48 675 23 52 wew. 30, fax wew. 21

### 7. Uwagi końcowe.

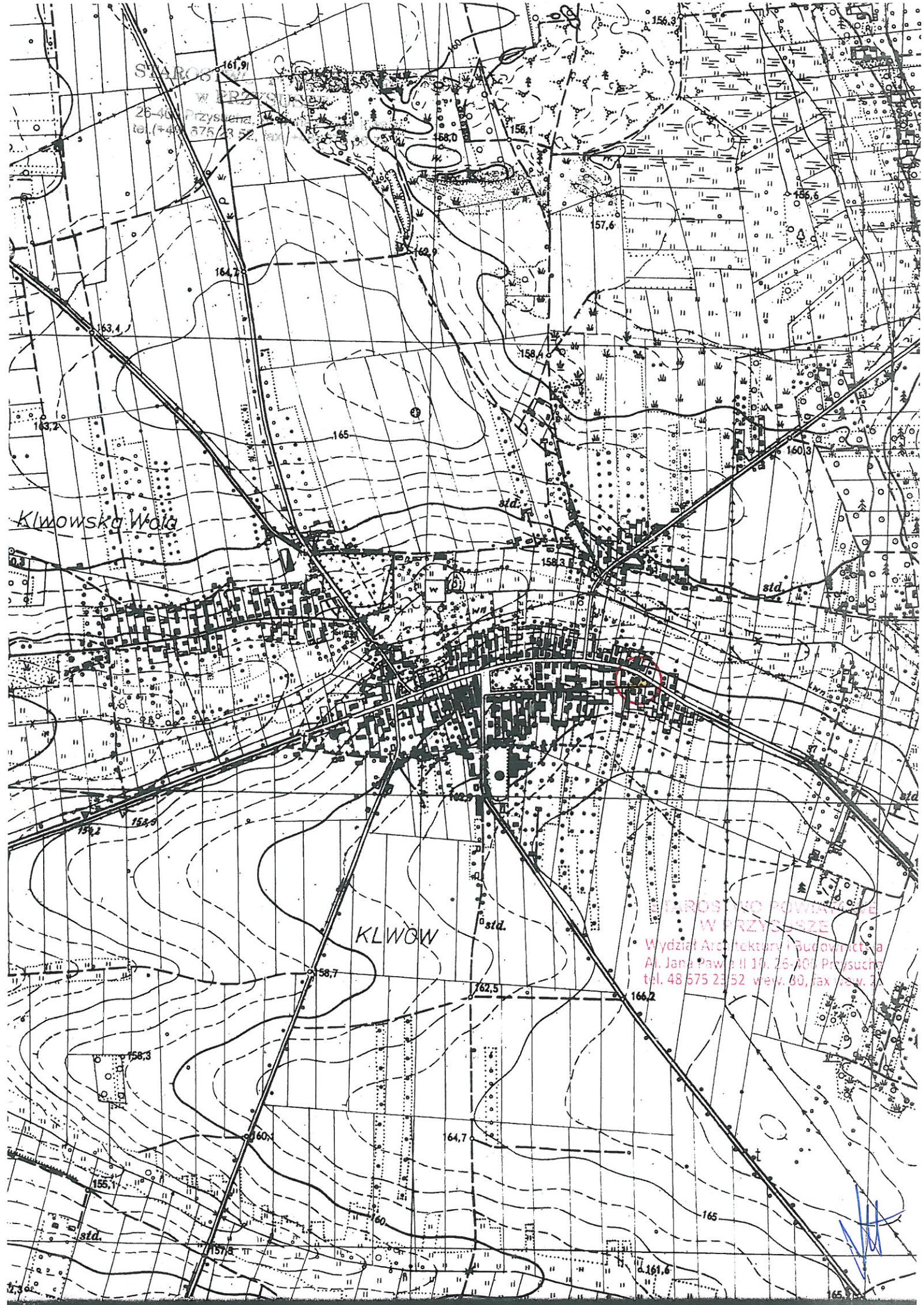
Niniejsze opracowanie jest dokumentacją projektowo - kosztorysową w stadium projektu wykonawczego i nie zawiera szczegółowych opracowań w zakresie przebudowy infrastruktury podziemnej.

Projektowane elementy zawierają wszelkie potrzebne w tym zakresie rozwiązania funkcjonalne, a także spełniają obowiązujące w tym zakresie przepisy i normy. Urządzenia należy montować i użytkować zgodnie z dokumentacją dostarczoną przez producentów.

Wszelkie roboty budowlane należy wykonywać zgodnie ze sztuką budowlaną i warunkami technicznymi wykonania i odbioru robót budowlanych. Do budowy stosować wyłącznie materiały posiadające atesty, świadectwa jakości, aprobaty techniczne.

Opracował: mgr inż. Szymon Materek

PROJEKTANT  
mgr inż. Szymon Materek  
uprawnienia budowlane  
MAZ/0021/PWOD/07



STARCISKO  
25-40 Przysucha  
tel. (+48) 475 23 52

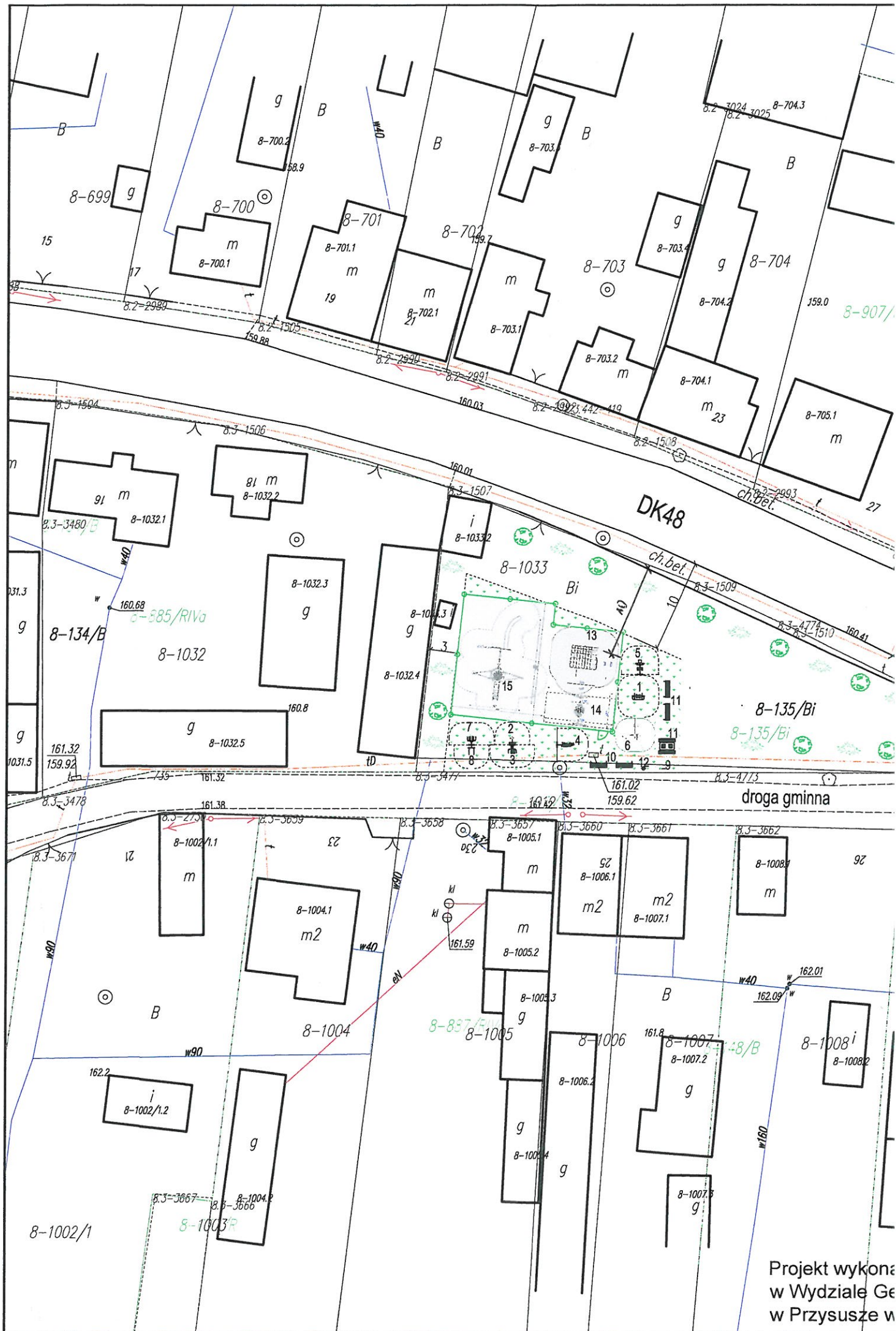
Klwowska Wola

KLWÓW

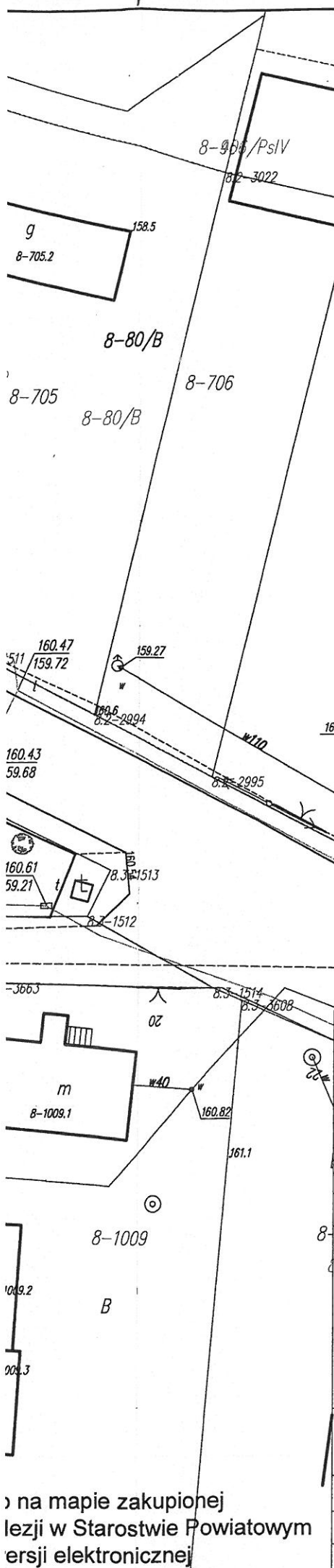
BIURO PROJEKTOWE  
W PRZYSUCHY  
Wydział Architektury i Budownictwa  
Al. Jana Pawła II 19, 25-401 Przysucha  
tel. 48 575 23 52 wew. 30, fax wew. 31

*[Handwritten signature]*










Projekt wykonany  
w Wydziale Geodezji  
w Przysusze w



**LEGENDA:**

-  Projektowana nawierzchnia trawiasta siłowni plenerowej i strefy relaksu
- 1 Biegacz
- 2 Twister
- 3 Wahadło
- 4 Orbitrek
- 5 Wiosłarz
- 6 Jeździec
- 7 Drabinka
- 8 Podciąg nóg
- 9 Tablica informacyjna
- 10 Ławka z rur stała z oparciem
- 11 Stolik do gry w szachy i chińczyka
- 12 Kosz na śmieci
-  Projektowana nawierzchnia syntetyczna (bezpieczna) placu zabaw
- 13 Czworokąt sprawnościowy
- 14 Huśtawka bocienie gniazdo
- 15 Zestaw OSA
-  Projektowane ogrodzenie systemowe
-  Granica posadowienia obiektu
-  Krzewy ozdobne

**UWAGA:**

Wszystkie roboty budowlane wykonywane w pobliżu sieci należy wykonać ręcznie pod nadzorem przedstawiciela właściciela sieci

**STAROSTWO POWIATOWE  
W PRZYSUSZE**

Wydział Architektury i Budownictwa  
Al. Jana Pawła II 10. 26-400 Przysucha  
tel. 48 675 23 52 wew. 30, fax wew. 21

Wniosek zarejestrowano

pod poz. nr. 105/18

w dniu 14.02.2018

Nie wnosi się sprzeciwu odnośnie

budowy strefy aktyw. w m. Kłwów

W. W. Kłwów

Przysucha dnia 07.03.2018

Z up. STAROSTY

*mgr inż. Krzysztof Szal*  
RYSOWNIK WYDZIAŁU  
ARCHITECTURY I BUDOWNICTWA

ZAMAWIAJĄCY:		WYKONAWCA:		
Gmina Kłwów ul. Opoczyńska 35 26-415 Kłwów		Firma Usługowa <b>MS</b> 26-400 Przysucha, ul. Staszica 32 tel/ fax: 048 675 25 45, mobil: 0 509 024 080 e - mail: smaterek@o2.pl		
AUTORZY	IMIĘ I NAZWISKO	BRANŻA	NR UPRAWNIENI	PODPIS
Projektant	mgr inż. Szymon Materek	drogi	MAZ/0021/PWOD/07	<i>[Signature]</i>
Opracował	mgr Łukasz Grzegorzczak			<i>[Signature]</i>
Temat:				
BUDOWA OTWARTEJ STREFY AKTYWNOŚCI W MIEJSCOWOŚCI KLWÓW				
Nazwa rysunku:				
PROJEKT ZAGOSPODAROWANIA DZIAŁKI				
Branża:	Drogowa	Stadium:	PROJEKT BUDOWLANY	
Data:	02.2018	Skala:	1:500	Nr umowy: zlecenie
Nr rysunku:		2		

na mapie zakupionej  
leżni w Starostwie Powiatowym  
ersji elektronicznej

Biegacz



Orbitrek



STAROSTWO POWIATOWE  
W PRZYSUSZE  
Wydział Architektury i Budownictwa  
Al. Jana Pawła II 10. 26-400 Przysucha  
tel. 48 675 23 52 wew. 30, fax wew. 21

A handwritten signature in blue ink, located in the bottom right corner of the page.

Twister + wahadło



Wioślarz




STAROSTWO POWIATOWE  
W PRZYSUSZE  
Wydział Architektury i Budownictwa  
Al. Jana Pawła II 10. 26-400 Przysucha  
tel. 48 675 23 52 wew. 30, fax wew. 21

A handwritten signature in blue ink, located in the bottom right corner of the page.

Jeździec



Podciąg nóg + drabinka




A blue handwritten signature or mark located in the bottom right corner of the page.

Zestaw OSA



Czworokąt sprawnościowy



STAROSTWO POWIATOWE  
W PRZYSUSZE  
Wydział Architektury i Budownictwa  
Al. Jana Pawła II 10, 25-400 Przysucha  
tel. 48 675 23 52 wew. 30, fax wew. 21

Huśtawka bocianie gniazdo



STAROSTWO POWIATOWE  
W PRZYSUSZE  
Wydział Architektury i Budownictwa  
Al. Jana Pawła II 10. 26-400 Przysucha  
tel. 48 675 23 52 wew. 30, fax wew. 21

A handwritten signature in blue ink, located in the bottom right corner of the page. The signature is stylized and appears to be the initials of the official.

Kosz na śmieci



Tablica informacyjna regulaminowa



STAROSTWO POWIATOWE  
W PRZYSUSZE  
Wydział Architektury i Budownictwa  
Al. Jana Pawła II 10. 26-400 Przysucha  
tel. 48 675 23 52 wew. 30, fax wew. 21

Handwritten signature in blue ink.



# INFORMACJA

## dotycząca bezpieczeństwa i ochrony zdrowia

**„Budowa Otwartej Strefy Aktywności w miejscowości Klwów”**

**Inwestor: Gmina Klwów, 26-415 Klwów, ul. Opoczyńska 35**

**Projektant:**

**mgr inż. Szymon Materek 26-400 Przysucha ul. Staszica 32  
tel. 509 024 080**

Informuję, że zgodnie z **Rozporządzeniem Ministra Infrastruktury z dnia 23 czerwca 2003r.**  
**W sprawie informacji dotyczącej bezpieczeństwa i ochrony zdrowia oraz planu**  
**bezpieczeństwa i ochrony zdrowia ( Dz. U. Nr 120, poz. 1126 )** podczas wykonywania robót  
budowlanych przewidzianych dokumentacją projektową:

**„Budowa Otwartej Strefy Aktywności w miejscowości Klwów”**

nie występują żadne roboty wymienione w § 6 tego rozporządzenia.

Projektant :

mgr inż. Szymon Materek

**PROJEKTANT**  
mgr inż. Szymon Materek  
uprawnienia budowlane  
MAZ/0021/PWOD/07

STAROSTWO POWIATOWE  
W PRZYSUSZE  
Wydział Architektury i Budownictwa  
Al. Jana Pawła II 10, 26-400 Przysucha  
tel. 48 675 23 52 wew. 30, fax wew. 21

## **1. Zakres robót i kolejność realizacji poszczególnych obiektów:**

### **1.1 Zakres robót**

- Roboty budowlane

1.2 Kolejność realizacji poszczególnych obiektów - całe zamierzenie budowlane obejmuje jeden obiekt budowlany – Otwartą Strefę Aktywności wraz z infrastrukturą techniczną. Nie przewiduje się etapowania budowy.

## **2. Wykaz istniejących obiektów budowlanych :**

- Droga krajowa nr 48
- Droga gminna
- Zabudowa miejscowości Klwów.

## **3. Elementy zagospodarowania działki, które mogą stwarzać zagrożenie bezpieczeństwa i zdrowia ludzi:**

3.1 Teren przeznaczony pod inwestycje nie zawiera elementów, które mogłyby stwarzać zagrożenie bezpieczeństwa i zdrowia ludzi.

## **4. Przewidywane zagrożenia występujące podczas realizacji robót budowlanych:**

Roboty budowlane wykonywane będą bez wyłączania dróg z ruchu co stwarza możliwość ewentualnych kolizji. Należy zwrócić szczególną uwagę na odpowiednie przygotowanie i zabezpieczenie planowanych robót budowlanych. Do przewidywanych zagrożeń występujących podczas realizacji robót zaliczyć należy wykonywanie prac na części jezdni będącej pod ruchem, prowadzenie robót w sąsiedztwie uzbrojenia podziemnego i naziemnego a w szczególności w miejscach ich skrzyżowań oraz wyładunek elementów prefabrykowanych.

## **5. Sposób prowadzenia instruktażu pracowników przed przystąpieniem do realizacji robót szczególnie niebezpiecznych:**

- przed przystąpieniem do robót niebezpiecznych należy przeprowadzić instruktaż stanowiskowy pracowników,

## **6. Środki techniczne i organizacyjne zapobiegające niebezpieczeństwom:**

- środki ochrony indywidualnej,
- wyznaczenie dróg ewakuacyjnych,
- na placu budowy należy umieścić tablicę informacyjną oraz umieścić wykaz adresów i telefonów najbliższego punktu lekarskiego, pogotowia ratunkowego, straży pożarnej, posterunku policji,
- ogrodzenie terenu budowy wykonać o wysokości 1,5 m,
- bariery wykonać z desek krawędziowych o szerokości 15 cm, poręczy umieszczonych na wysokości 1,1 m oraz deski azurowego pomiędzy deską a poręczą,
- rozmieścić tablice ostrzegawcze,
- porażenie prądem elektrycznym – postępowanie zgodne z wytycznymi w sprawie zasad postępowania przy ratowaniu osób porażonych prądem elektrycznym. W każdym przypadku wezwać lekarza,

STAROSTWO POWIATOWE  
W PRZYSUSZE  
Wydział Architektury i Budownictwa  
Al. Jana Pawła II 10. 25-400 Przysucha  
tel. 48 675 23 52 wew. 30, fax wew. 21

- prowadzenie robót budowlano – montażowych tylko pod kontrolą osób prowadzących i zgodnie z warunkami technicznymi wykonania i odbioru robót budowlanych i instrukcją BHP.



STAROSTWO POWIATOWE  
W PRZYSUSZE  
Wydział Architektury i Budownictwa  
Al. Jana Pawła II 10, 25-400 Przysucha  
tel. 48 675 23 52 wew. 30, fax wew. 21