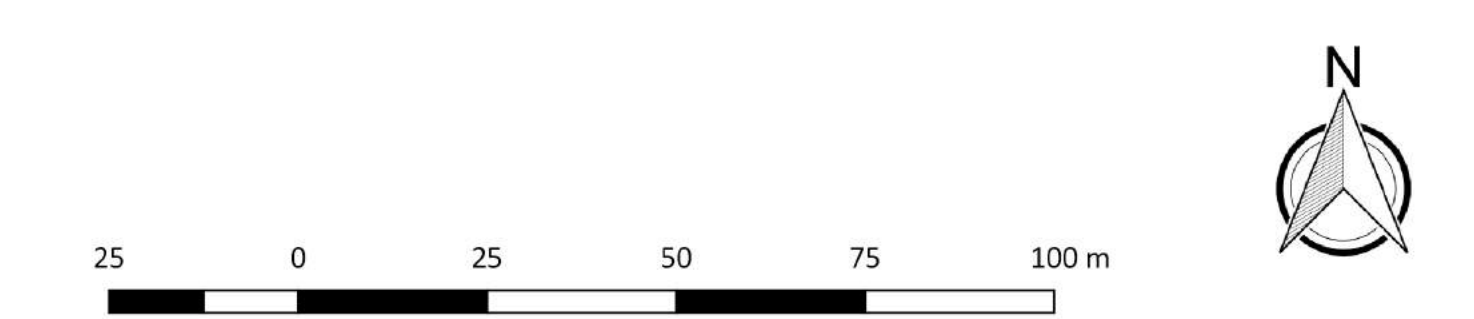


MIEJSCOWY PLAN ZAGOSPODAROWANIA PRZESTRZENNEGO DLA CZĘŚCI MIEJSCOWOŚCI KLWÓW

PROGNOZA ODDZIAŁYWANIA NA ŚRODOWISKO

Stan rzeczywisty terenu objęty zmianą

SKALA 1:1000



LEGENDA

OZNACZENIA STANOWIĄCE USTALENIA OBOWIĄZUJĄCE PLANU

GRANICA OBSZARU OBJĘTEGO USTALENIAMI PLANU

LINIE ROZGRANICZAJĄCE TERENY O RÓŻNYM PRZEZNACZENIU LUB RÓŻNYCH ZASADACH ZAGOSPODAROWANIA

NAPOWIETRZNA LINIA ELEKTROENERGETYCZNA ŚREDNIEGO NAPIĘCIA WRAZ Z PASEM TECHNICZNYM

GRANICA STANOWISKA ARCHEOLOGICZNEGO

OZNACZENIA STANOWIĄCE USTALENIA INFORMACYJNE PLANU

GRANICA GŁÓWNEGO ZBIORNIKA WÓD PODZIEMNYCH (GZWP) NR 412 - ZBIORNIK GOSZCZEWICE-SZYDLÓWICE

GRANICA GRUNTÓW ZMELIOROWANYCH ZA POMOCĄ DRENOWNIA

OZNACZENIA STANOWIĄCE USTALENIA INFORMACYJNE PLANU - POZA OPRACOWANIEM

TEREN KOMUNIKACJI DROGOWEJ

NAPOWIETRZNA LINIA ELEKTROENERGETYCZNA ŚREDNIEGO NAPIĘCIA WRAZ Z PASEM TECHNICZNYM

OZNACZENIA TERENÓW - FUNKCJA ISTNIEJĄCA

KDG DROGI GŁÓWNE

KDL DROGI LOKALNE

RMN TERENY ZABUDOWY JEDNORODZINNEJ I REKREACYJNEJ

RM/PN TERENY ZABUDOWY JEDNORODZINNEJ I ZAGRODOWEJ

U TERENY USŁUG

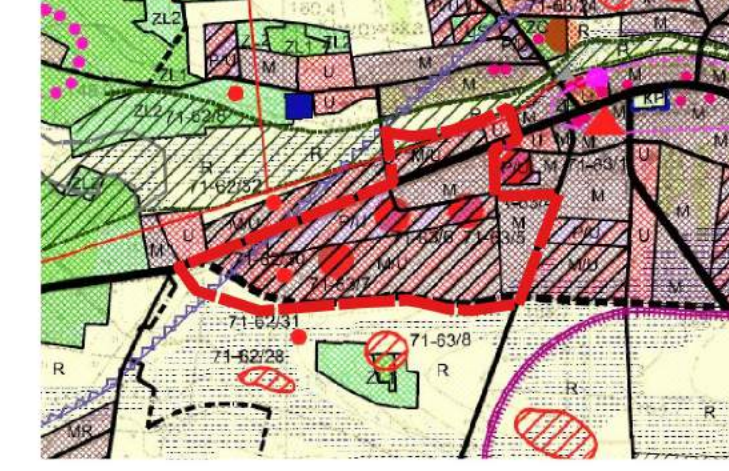
RM/PN TERENY ZABUDOWY USŁUGOWO-PRODUKCYJNEJ

R TERENY UPRAW ROLNYCH I ŁĄK

WYRYS ZE STUDIUM UWARUNKOWAŃ I KIERUNKÓW ZAGOSPODAROWANIA PRZESTRZENNEGO GMINY KLWÓW

SKALA 1:25000

GRANICA TERENU OBJĘTEGO PLANEM



LEGENDA

SYMBOLY I LINIE (SYMBOLY I LINIE ADMINISTRACYJNE)

SYMBOLY I LINIE (SYMBOLY I LINIE ADMINISTRACYJNE)

SYMBOLY I LINIE (SYMBOLY I LINIE ADMINISTRACYJNE)

SYMBOLY I LINIE (SYMBOLY I LINIE ADMINISTRACYJNE)

SYMBOLY I LINIE (SYMBOLY I LINIE ADMINISTRACYJNE)

SYMBOLY I LINIE (SYMBOLY I LINIE ADMINISTRACYJNE)

SYMBOLY I LINIE (SYMBOLY I LINIE ADMINISTRACYJNE)

SYMBOLY I LINIE (SYMBOLY I LINIE ADMINISTRACYJNE)

SYMBOLY I LINIE (SYMBOLY I LINIE ADMINISTRACYJNE)

SYMBOLY I LINIE (SYMBOLY I LINIE ADMINISTRACYJNE)

SYMBOLY I LINIE (SYMBOLY I LINIE ADMINISTRACYJNE)

SYMBOLY I LINIE (SYMBOLY I LINIE ADMINISTRACYJNE)

SYMBOLY I LINIE (SYMBOLY I LINIE ADMINISTRACYJNE)

SYMBOLY I LINIE (SYMBOLY I LINIE ADMINISTRACYJNE)

SYMBOLY I LINIE (SYMBOLY I LINIE ADMINISTRACYJNE)

SYMBOLY I LINIE (SYMBOLY I LINIE ADMINISTRACYJNE)

SYMBOLY I LINIE (SYMBOLY I LINIE ADMINISTRACYJNE)

SYMBOLY I LINIE (SYMBOLY I LINIE ADMINISTRACYJNE)

SYMBOLY I LINIE (SYMBOLY I LINIE ADMINISTRACYJNE)

SYMBOLY I LINIE (SYMBOLY I LINIE ADMINISTRACYJNE)

SYMBOLY I LINIE (SYMBOLY I LINIE ADMINISTRACYJNE)

SYMBOLY I LINIE (SYMBOLY I LINIE ADMINISTRACYJNE)

SYMBOLY I LINIE (SYMBOLY I LINIE ADMINISTRACYJNE)

SYMBOLY I LINIE (SYMBOLY I LINIE ADMINISTRACYJNE)

SYMBOLY I LINIE (SYMBOLY I LINIE ADMINISTRACYJNE)

SYMBOLY I LINIE (SYMBOLY I LINIE ADMINISTRACYJNE)

SYMBOLY I LINIE (SYMBOLY I LINIE ADMINISTRACYJNE)

SYMBOLY I LINIE (SYMBOLY I LINIE ADMINISTRACYJNE)

SYMBOLY I LINIE (SYMBOLY I LINIE ADMINISTRACYJNE)

SYMBOLY I LINIE (SYMBOLY I LINIE ADMINISTRACYJNE)

SYMBOLY I LINIE (SYMBOLY I LINIE ADMINISTRACYJNE)

SYMBOLY I LINIE (SYMBOLY I LINIE ADMINISTRACYJNE)

SYMBOLY I LINIE (SYMBOLY I LINIE ADMINISTRACYJNE)

SYMBOLY I LINIE (SYMBOLY I LINIE ADMINISTRACYJNE)

SYMBOLY I LINIE (SYMBOLY I LINIE ADMINISTRACYJNE)

SYMBOLY I LINIE (SYMBOLY I LINIE ADMINISTRACYJNE)

SYMBOLY I LINIE (SYMBOLY I LINIE ADMINISTRACYJNE)

SYMBOLY I LINIE (SYMBOLY I LINIE ADMINISTRACYJNE)

SYMBOLY I LINIE (SYMBOLY I LINIE ADMINISTRACYJNE)

SYMBOLY I LINIE (SYMBOLY I LINIE ADMINISTRACYJNE)

SYMBOLY I LINIE (SYMBOLY I LINIE ADMINISTRACYJNE)

SYMBOLY I LINIE (SYMBOLY I LINIE ADMINISTRACYJNE)

SYMBOLY I LINIE (SYMBOLY I LINIE ADMINISTRACYJNE)

SYMBOLY I LINIE (SYMBOLY I LINIE ADMINISTRACYJNE)

SYMBOLY I LINIE (SYMBOLY I LINIE ADMINISTRACYJNE)

SYMBOLY I LINIE (SYMBOLY I LINIE ADMINISTRACYJNE)

SYMBOLY I LINIE (SYMBOLY I LINIE ADMINISTRACYJNE)

SYMBOLY I LINIE (SYMBOLY I LINIE ADMINISTRACYJNE)

SYMBOLY I LINIE (SYMBOLY I LINIE ADMINISTRACYJNE)

SYMBOLY I LINIE (SYMBOLY I LINIE ADMINISTRACYJNE)

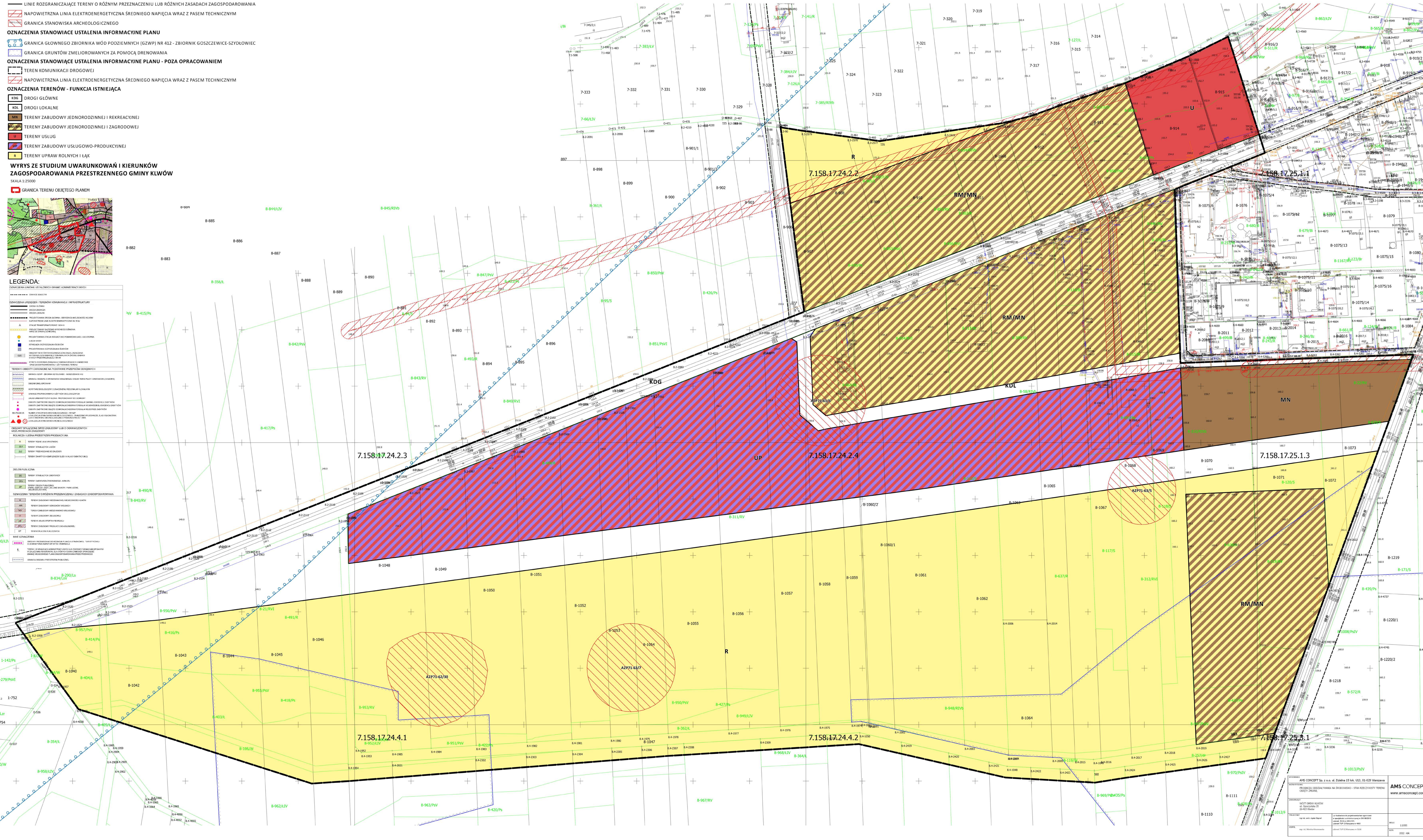
SYMBOLY I LINIE (SYMBOLY I LINIE ADMINISTRACYJNE)

SYMBOLY I LINIE (SYMBOLY I LINIE ADMINISTRACYJNE)

SYMBOLY I LINIE (SYMBOLY I LINIE ADMINISTRACYJNE)

SYMBOLY I LINIE (SYMBOLY I LINIE ADMINISTRACYJNE)

SYMBOLY I LINIE (SYMBOLY I LINIE ADMINISTRACYJNE)



AMS CONCEPT Sp. z o.o. ul. Działka 15 lok. U3, 01-922 Warszawa
PROJEKT PLANU ZAGOSPODAROWANIA PRZESTRZENNEGO NA ŚRODOWISKO - STAN RZECZYWISTY TERENU
AMC CONCEPT
www.amcconcept.com
WYTYCZAJĄCY: [imię]
OPRACOWUJĄCY: [imię]
SKALA: 1:1000
CZYS: 2022-08